

Aux portes de Lyon, venez respirer et découvrir cet éco-territoire pour une expérience riche en émotions, en harmonie avec la nature, pleine de convivialité et de générosité, respectueuse de l'environnement.

Entre monts et vallées, forêts et grands espaces, le Beaujolais Vert vous invite à un voyage, une pause détente, un séjour d'exception.

Terre d'aventure, de sports et de loisirs, la randonnée se fera traditionnelle ou téméraire.

Terre de détente, son écrin de verdure abrite un site touristique unique, le Lac des Sapins avec, la plus grande baignade biologique d'Europe.

Evadez-vous en Beaujolais vert ! www.beaujolaisvert.com

1 ATOUR DU LAC DES SAPINS

Départ: Lac des Sapins (côté plage)
Distance: 9 km • Dénivelé: 172 m

Circuit familial autour du Lac des Sapins qui amène jusqu'au Pommereil, où il y a un beau point de vue. Très agréable, il alterne entre campagne et forêt.

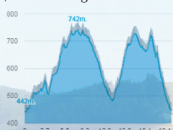


2 DES MOLLIERES AU BURDET

Départ: Lac des Sapins (côté plage)
Distance: 19 km • Dénivelé: 673 m

Circuit varié et dynamique. Tout d'abord en lisière de forêt, avec de beaux points de vue, puis descente dans la vallée du Reins. Ensuite, remontée vers la ligne de crête, avec vue sur le Lac des Sapins, avant de descendre sur Cublize.

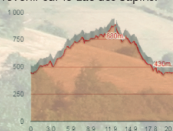
Attention, descente dangereuse km 18.



3 A TRAVERS LES MOLLIERES

Départ: Lac des Sapins (côté plage)
Distance: 21,4 km • Dénivelé: 686 m

Circuit agréable dans le Bois des Mollières, bien au frais. Côtés variés ainsi que quelques descentes rapides et techniques. Fin de parcours sur une petite route de campagne offrant une belle vue dégagée avant de revenir sur le Lac des Sapins.



4 DU LAC AU COL DU PAVILLON (VTTAE)

Départ: Lac des Sapins (côté plage)
Distance: 31,3 km • Dénivelé: 868 m

Circuit accessible, sur une majorité de pistes roulantes, mais qui présente tout de même quelques passages techniques et physiques.

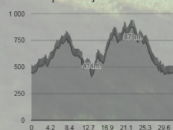
La partie en forêt est très agréable et variée, ainsi que les portions sur les crêtes. Retour sur Cublize avec vue sur le Lac des Sapins.



5 JUSQU'AU CRET DE NEIRY

Départ: Lac des Sapins (côté plage)
Distance: 31,6 km • Dénivelé: 1142 m

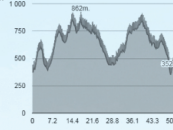
Emprunte pour la majorité des pistes forestières. Montées et descentes agréables, parfois techniques. Attention à la traversée de route dangereuse à mi-chemin (au km 14,5, sur la D98). Descente agréable en lisière de forêt pour rejoindre le Lac des Sapins.



6 DU REINS AU SOANAN

Départ: Lac des Sapins ou St-Clément-sous-Valsonne
Distance: 52 km • Dénivelé: 1560 m

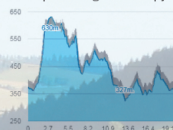
Circuit très complet : des montées physiques, des pistes forestières, des descentes agréables et parfois délicates, une belle variété de paysages. Le parcours monte au Col du Pilon et sur les crêtes au-dessus de la vallée du Soanan puis rejoint le village de Saint Clément sous Valsonne. Compter au moins 4h pour ce circuit.



7 PAR LES VIGNES

Départ: Hôtel le Saint Clément
Distance: 20 km • Dénivelé: 585 m

Début difficile sur une piste en herbe, mais vite oublié dans les jolis sentiers des bois. Après un passage par Saint-Loup, petites routes à travers les vignes et belle vue sur le château de Chanzé. Retour par les vignes de Pépy.



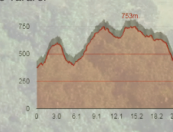
8 SUR LES HAUTEURS DE ST CLEMENT ET DIEME

Départ: Hôtel le Saint Clément
Distance: 22,6 km • Dénivelé: 810 m

Un des plus beaux circuits. Après une montée difficile et une descente délicate, on suit le GR76 de la forêt de Brou, puis un single conduisant à la cabane Guérin, et table d'orientation au point culminant.

Jolie descente des Chaudures, qui se poursuit par la ligne de crêtes dégagée dominant Saint-Clément sous-Valsonne.

Conseil: s'arrêter pour profiter de la vue révélant le début du parcours dans la forêt de Brou et s'étalant jusqu'à la Tour Matagrin, point culminant des Monts de Tarare.



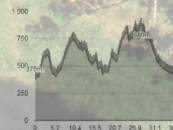
9 CRET DE LA FEE (VTTAE)

Départ: Hôtel le Saint Clément
Distance: 38,4 km • Dénivelé: 1338 m

Circuit empruntant le même début que le circuit n°8. Après la forêt de Brou et le Col de la Croix de Thel, descente très jolie et variée (GR de Pays). Attention, portion dans un pierrier vers l'Antoine, à mi-chemin. Après le Crêt de la Fée, possibilité de faire un crochet (en prenant à droite) par les Petites Chapelles du Haut Plateau de Saint-Just-d'Avray.

On rejoint ensuite le GR jusqu'au Col du Pilon, avant de revenir par une descente rapide vers Valsonne et Saint-Clément-sous-Valsonne.

Conseil: s'arrêter pour profiter de la vue révélant le début du parcours dans la forêt de Brou et s'étalant jusqu'à la Tour Matagrin, point culminant des Monts de Tarare.

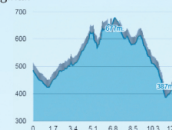


10 ATOUR DES CRETS

Départ: Place des Platanes, Grandris
Distance: 12,3 km • Dénivelé: 397 m

Parcours alternant petites routes goudronnées et passages sympas et variés dans les chemins: des descentes rapides, mais aussi d'autres plus ludiques dans des racines ou avec des bosses et bien sûr, quelques montées, dont une pas facile.

Le retour par le chemin des écoliers (goudronné) est assez original.

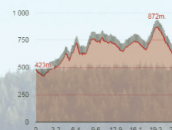


11 PAR LA CAMBUSE

Départ: Place des Platanes, Grandris
Distance: 21,4 km • Dénivelé: 749 m

Il faudra s'accrocher pour gravir certaines montées sans s'arrêter. L'itinéraire commence par 4 km de route goudronnée pour s'échauffer puis traverse des bois et des zones d'exploitation forestière.

Arrivé sur le GR7, le tracé s'aplanit et on profite de la belle vue des crêtes et du dénivelé acquis. Pour finir: une dernière montée hardue pour mériter la belle descente sur Grandris.



12 DE PRAMENOUX A FAVARDY (VTTAE)

Départ: Place des Platanes, Grandris
Distance: 36,1 km • Dénivelé: 1230 m

Circuit agréable dans les bois. Majoritairement de la piste assez large avec des parties physiques où il faudra peut-être pousser le vélo.

Quelques faux plats montants agréables et descentes très roulantes. Vers la fin, descente plus technique avec du pilotage, quelques passages dans les pierres, puis un petit single qui rejoint Grandris.

Variante possible vers le BikePark de Lamure-sur-Azergues, à Panissière (km 2). Il propose 4 pistes (une verte, une bleue, une rouge, une noire). Rajoute 5,8 km au circuit.

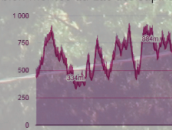


TOUR DE PAYS

Départ: Lac des Sapins (côté plage), Saint-Clément-sous-Valsonne, Grandris
Distance: 106 km • Dénivelé: 3478 m

Au départ du Lac des Sapins, de Saint-Clément sous Valsonne ou de Grandris, ce Tour de Pays vous amènera au cœur du Beaujolais Vert.

Jolis paysages vallonnés, forêts, singles, et quelques portions techniques vous attendent... avant une détente bien méritée au Lac des Sapins.



Guide des Itinéraires VTT



BEAUJOLAIS VERT SITE VTT-FFC DU

SITE VTT-FFC DU BEAUJOLAIS VERT

vous accueille toute l'année

Lac des Sapins, côté digue
69550 CUBLIZE

En saison, également au Point Information Tourisme, côté plage

04 74 89 58 03
accueil@beaujolaisvert.com

Antenne de Lamure : Rue du Vieux Pont, 69870 LAMURE-SUR-AZERGUES

www.beaujolaisvert.com

Le Site VTT-FFC du Beaujolais Vert est cofinancé par l'Union européenne, l'Europe d'origine dans le Massif central et le Fonds européen de développement régional.

PARTAGEONS LES TERRITOIRES ET RESPECTONS LES AUTRES PRATIQUES

Les itinéraires du site n°275 empruntent pour la plupart le PDIPR (Plan Départemental des Itinéraires de Promenade et de Randonnée), mais également des voies communales et des chemins ruraux. Vous pourriez donc croiser des marcheurs, des cavaliers, des traillers, des chasseurs, mais également des exploitants forestiers et des agriculteurs.

Un respect mutuel entre les différents pratiquants doit s'établir, pour partager au mieux les richesses du territoire.

POUR CONNAÎTRE LES PERIODES DE CHASSE, vous pouvez contacter l'association locale de chasse (04 78 47 13 33) ou consulter www.fdc69.com

Nous vous remercions de respecter la signalétique en place par les chasseurs lors des battues au grand gibier.

Pour votre sécurité, veillez également à respecter le code de la route sur les portions routières.



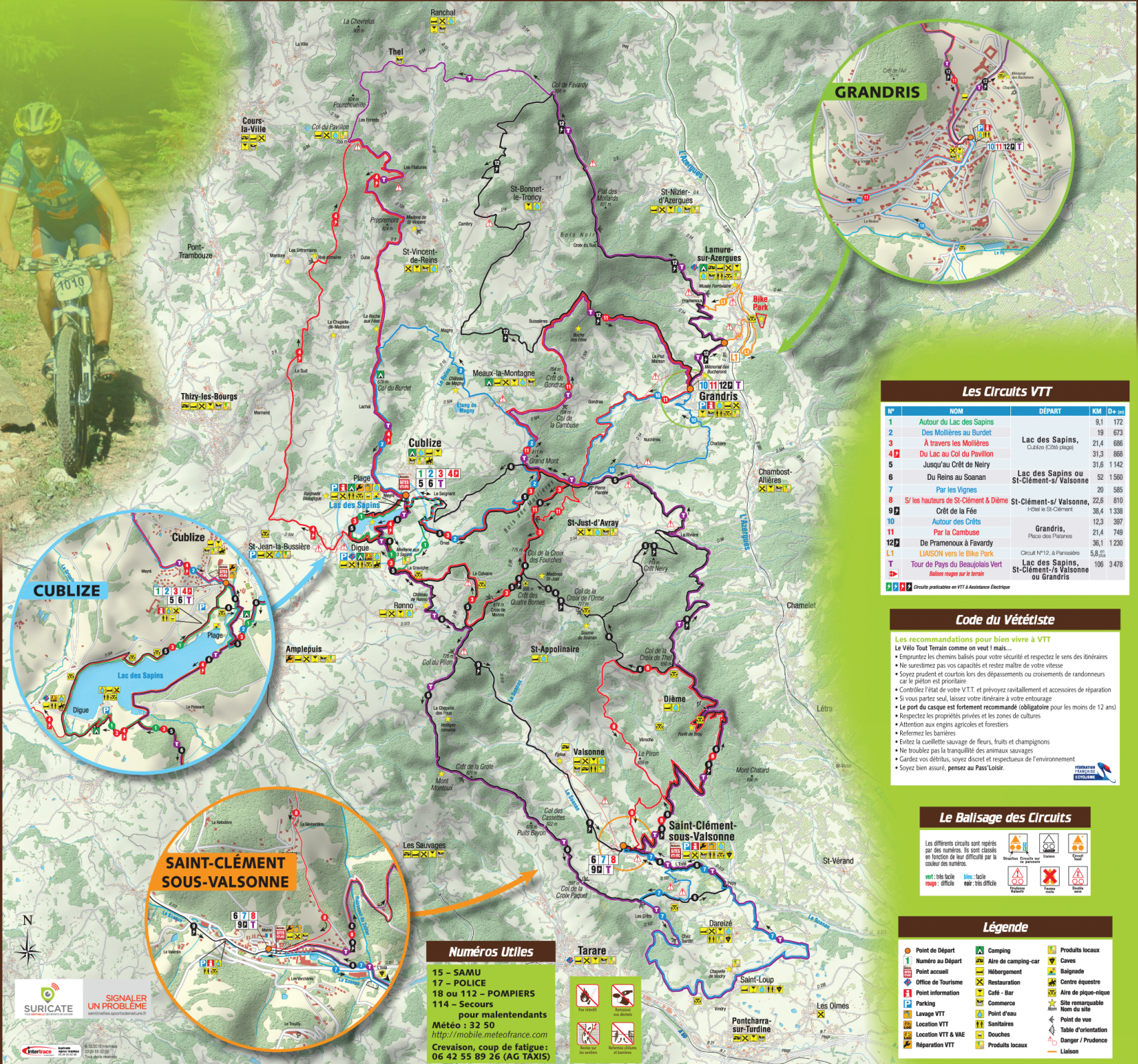
La plus grande baignade biologique d'Europe (Lac des Sapins, Cublize)



Site VTT-FFC du BEAUJOLAIS VERT



Ouvert du 1^{er} Mars au 30 Novembre



Les Circuits VTT

N°	NOM	DÉPART	KM	Décl.
1	Autour du Lac des Sapins		9,1	172
2	Des Molières au Burdet		19	673
3	À travers les Molières	Lac des Sapins, Cublize (Côté plage)	21,4	686
4	Du Lac au Col du Pavillon		31,3	686
5	Jusqu'au Crêt de Neiry	Lac des Sapins ou St-Clément-s/ Valsonne	52	1560
6	Du Reins au Soanan	Lac des Sapins ou St-Clément-s/ Valsonne	31,6	1142
7	Par les Vignes		20	585
8	S/ les hauteurs de St-Clément & Dième	St-Clément-s/ Valsonne	22,6	810
9	Crêt de la Fée	Hôtel le St-Clément	38,4	1338
10	Autour des Crêts		12,3	397
11	Par la Cambuse	Grandris, Place des Platanes	21,4	749
12	De Pramenoux à Favard	Lac des Sapins, St-Clément-s/ Valsonne ou Grandris	36,1	1230
L1	LIASON vers le Bike Park	Circuit N°12 à Parisasso	5,8	
T	Tour de Pays du Beaujolais Vert		106	3478

Balises rouges sur le terrain

2/2 Circuits praticables en VTT à Assistance Électrique

Code du Vététiste

Les recommandations pour bien vivre à VTT
 Le Vélo Tout Terrain comme on veut ! mais...
 • Empruntez les chemins balisés pour votre sécurité et respectez le sens des itinéraires
 • Ne sursollez pas vos capacités et restez maître de votre vitesse
 • Soyez prudent et courtois lors des dépassements ou croisements de randonneurs car le piéton est prioritaire
 • Contrôlez l'état de votre V.T.T. et prévoyez ravitaillement et accessoires de réparation
 • Si vous partez seul, laissez votre itinéraire à votre entourage
 • Le port du casque est fortement recommandé (obligatoire pour les moins de 12 ans)
 • Respectez les propriétés privées et les zones de cultures
 • Attention aux engins agricoles et forestiers
 • Relevez les barrières
 • Entrez la casquette sauvage de fleurs, fruits et champignons
 • Ne troublez pas la tranquillité des animaux sauvages
 • Gardez vos déchets, soyez discret et respectueux de l'environnement
 • Soyez bien assuré, pensez au Pass'Loisir.

Le Balisage des Circuits

Les différents circuits sont repérés par des numéros, ils sont classés en fonction de leur difficulté par la couleur des numéros.

vert : très facile
bleu : facile
rouge : difficile


bleu : facile
rouge : difficile

Légende

Point de Départ	Camping	Produits locaux
Numéro au Départ	Aire de camping-car	Caves
Point accueilli	Mébergement	Baignade
Office de Tourisme	Restauration	Centre équestre
Point d'information	Café - Bar	Aire de pique-nique
Parking	Commerce	Site remarquable
Lavage VTT	Point d'eau	Nom du site
Location VTT	Sanitaires	Point de vue
Location VTT & VAE	Douches	Table d'orientation
Réparation VTT	Produits locaux	Danger / Prudence
		Liason

Numéros Utiles

15 - SAMU
 17 - POLICE
 18 ou 112 - POMPIERS
 114 - Secours pour malentendants
 Météo : 32 50
<http://mobile.meteofrance.com>
 Crevaision, coup de fatigue:
 06 42 55 89 26 (AG TAXIS)



SURICATE
 SIGNALER UN PROBLÈME
santivall@sportdefrance.fr

Esternace
 06 20 20 11 88
 07 29 16 03 21
 Tous droits réservés